

Factura Pequeño Contribuyente

JULIO RICARDO, MARROQUIN GONZÁLEZ

Nit Emisor: 108908542

JULIO RICARDO MARROQUIN GONZÁLEZ

14 CALLE 18-19 B EDIFICIO NIMAJUYU, 203 zona 21, Guatemala, GUATEMALA

NIT Receptor: 3440958

Nombre Receptor: INSTITUTO GEOGRAFICO NACIONAL, INGENIERO ALFREDO OBIOLS GOMEZ

Dirección comprador: AVENIDA LAS AMERICAS 5-76, ZONA 13, GUATEMALA

NÚMERO DE AUTORIZACIÓN:

C1E91BB0-7CD6-4978-9B40-E25D925438F6

Serie: C1E91BB0 Número de DTE: 2094418296

Numero Acceso:

Fecha y hora de emisión: 31-ene-2025 15:05:58

Fecha y hora de certificación: 14-ene-2025 15:05:58

#No	B/S	Cantidad	Descripcion	Precio/Valor unitario (Q)	Descuentos (Q)	Otros Descuentos(Q)	Total (Q)	Impuestos
1	Servicio	1	Pago de honorarios por servicios técnicos prestados al Instituto Geográfico Nacional, Ingeniero Alfredo Obiols Gómez del Ministerio de Agricultura, Ganadería y Alimentación durante el periodo correspondiente del 02 de enero de 2025 al 31 de enero de 2025, según contrato administrativo número 2025-202-1-2-5, Acuerdo Ministerial de aprobación número RH-029-202-1-2025.	7,741.94	0.00	0.00	7,741.94	
TOTALES:					0.00	0.00	7,741.94	

CANCELADO


* No genera derecho a crédito fiscal


Datos del certificador

Superintendencia de Administración Tributaria NIT: 16693949

Razón: que se registra para hacer constar que la factura que precede, Serie C1E91BB0, número de DTE 2094418296 de fecha 31 de enero de 2025; emitida por Julio Ricardo Marroquin González, ampara el pago por servicios técnicos; correspondiente del 02 de enero del 2025 al 31 de enero del 2025, según Contrato Administrativo número 2025-202-1-2-5 y Acuerdo Ministerial de Aprobación número RH-029-202-1-2025. Conste. Guatemala 31 de enero del 2025.



F. 
Julio Ricardo Marroquin González
DPI: 3021 62542 0101

F. 
Ing. Ronal Vinicio Robles Pereira
Subdirector con Funciones Temporales
Instituto Geográfico Nacional,
Ingeniero Alfredo Obiols Gómez

Ing. Agr. Daunng Walther Chew Dávila
Director
Instituto Geográfico Nacional -IGN-



"Contribuyendo por el país que todos queremos"



Identificador Documento del Verificador
Integrado No:
1736889220018

Fecha de Generación:
Jan 14, 2025, 3:13 PM

Detalle de Documentos

Tipo Documento:	FEL
Fecha Emisión:	31/01/2025 15:05:58
Emisor:	108908542
Agente de Retención:	No es agente de retención.
Establecimiento:	JULIO RICARDO MARROQUIN GONZÁLEZ
Receptor:	3440958-INSTITUTO GEOGRAFICO NACIONAL, INGENIERO ALFREDO OBIOLS GOMEZ
Monto Total:	GTQ GTQ 7741.940000
No. de Acceso:	0
Autorización:	C1E91BB0-7CD6-4978-9B40-E25D925438F6
Serie:	C1E91BB0
Número del DTE:	2094418296
Acuse de recibido:	FCID202520250114T15:05:5906:00C1E91BB07CD649789B40E25D925438F6
Fecha de la consulta:	14/01/2025 15:12:24
Estado:	Activo
Asociado a una garantía mobiliaria:	No



SITUACIÓN DEL CONTRIBUYENTE:

NO PRESENTA INCUMPLIMIENTOS

Al 14/01/2025 03:13:45



CONTRIBUYENTE Y/O EMISOR	
NIT	108908542
NOMBRE	JULIO RICARDO, MARROQUIN GONZÁLEZ
RESUMEN	
TIPO DE INCUMPLIMIENTO	
¡FELICITACIONES! NO PRESENTA INCUMPLIMIENTOS TRIBUTARIOS	
El no presentar incumplimientos, no garantiza que el contribuyente pueda obtener la "Solvencia Fiscal", ya que el proceso de emisión de la misma, considera otras obligaciones no incluidas en el Verificador Integrado.	

Para actualizar tus Datos de RTU, así como verificar el detalle de las declaraciones presentadas puedes hacerlo en Agencia Virtual ingresando Usuario y Contraseña, si aún no tienes tu contraseña, ingresa a <https://portal.sat.gob.gt/portal/> selecciona Agencia Virtual en la opción "Solicitar Usuario", luego preséntate a una Agencia u Oficina Tributaria o llama al Contac Center de la SAT, teléfono 1550.



Verifique la validez de la presente consulta

INFORME MENSUAL DE ACTIVIDADES REALIZADAS

No. Contrato Administrativo		2025-202-1-2-5 ✓
No. de Acuerdo Ministerial de Aprobación de contrato:		RH-029-202-1-2025 ✓
Tipo de Servicios:		TÉCNICOS
Nombres y apellidos de la persona contratista:		JULIO RICARDO MARROQUIN GONZÁLEZ
Plazo de contratación:	Del: 02/01/2025	Al: 30/06/2025 ✓
Periodo de este informe:	Del: 02/01/2025	Al: 31/01/2025 ✓
Monto a Pagar: SIETE MIL SETECIENTOS CUARENTA Y UN QUETZALES EXACTOS CON 94/100		Q. 7,741.94
Prestados en:		INSTITUTO GEOGRÁFICO NACIONAL, INGENIERO ALFREDO OBIOLS GÓMEZ

Señor Ministro de Agricultura, Ganadería y Alimentación:


A continuación, se detallan las actividades y avances gestionados durante el periodo de la contratación:

Descripción de actividades según TDR	Informe de actividades realizadas	Avance	
		Cuantitativo	Cualitativo
1) Servicios técnicos para colaborar con el estudio e investigación catastral, procesamiento de información obtenida en el trabajo de campo y transcripción de informes.	Transcribí a formato digital el contenido de actas del libro número 5, 3 y 4 de la División de Apoyo al Catastro para requerimientos intermunicipales de los municipios de Monjas con San Pedro Pinula con colindantes para complementar los informes de los mismos y obtener ortofotos para dichos requerimientos.	90%	EN PROCESO
2) Servicios técnicos para colaborar en actividades de recopilación de información para la conformación de expedientes intermunicipales de la división de Apoyo al Catastro.	Se realizó la conformación del expediente de los siguientes municipios de la gaveta del departamento de Huehuetenango, San Mateo Ixtatán con Santa Cruz Barillas, adjuntando índice, actas, mapas, informes y fichas de investigación, e información complementaria también se rotulo todos los demás expedientes para facilitar la búsqueda de información Catastral y así mismo poder atender solicitudes ingresadas en la División de Apoyo al Catastro.	75%	EN PROCESO
3) Servicios técnicos para colaborar en actividades de campo de los distintos municipios que le sean asignados, con el recorrido de los límites intermunicipales, interdepartamentales y presentación de informes técnicos.	Colaboré en Servicios Técnicos en la obtención de documentos en la División de Apoyo al Catastro y Geografía del Instituto Geográfico Nacional, Ingeniero Alfredo Obiols Gómez para el estudio de límites de los municipios de Teculután y Rio Hondo del departamento de Zacapa.	100%	FINALIZADO

4) Servicios técnicos para colaborar en actividades de recopilación de información técnica y oficios para dar seguimiento a solicitudes de temas catastrales solicitados por otras instituciones y usuarios.	Colaboré en dar respuesta a solicitudes del Ministerio Público, atendiendo 4 solicitudes que pedían que se plotearan las coordenadas e indicar su ubicación, cuantos metros se encuentra del caserío o aldea que ellos indican o las más cercanas y a que municipio pertenece y cualquier tipo de información del bien inmueble que solicitaban, de la misma manera, atendiendo a 1 solicitud que requería indicar la ubicación de las coordenadas, a cuantos metros se encuentra de los cuerpos de agua más cercanos, indicando donde nace el cuerpo de agua, su recorrido y donde desemboca, de la misma manera realizando los oficios para dar respuesta a las solicitudes.	100%	FINALIZADO
5) Otras actividades relacionadas con el servicio contratado o que le sean asignadas por la autoridad superior.	Colaboré atendiendo a usuarios que se encontraban en el Área de Mercadeo y Ventas de manera satisfactoria y clara. Colaboré realizando el Plan Anual de Compras - PAC- 2025, el listado de insumos a solicitar cuatrimestralmente al Área de Almacén de la División de Apoyo al Catastro.	100%	FINALIZADO

El presente informe describe lo actuado por el suscrito en cumplimiento a las actividades desarrolladas durante el periodo de la contratación, y acorde a los términos de referencia de la misma.

Atentamente,

F. 
Julio Ricardo Marroquin González
DPI: 3021 62542 0101
Celular: 5942-3593

Se hace constar que las actividades descritas en este informe responden a lo estipulado en el contrato administrativo y sus respectivos términos de referencia, y se encuentran recibidos de conformidad, por lo que autorizo a quién corresponda, para que procedan al trámite de pago de los honorarios correspondientes.

F. 
Ing. Ronal Vinicio Robles Pereira
Subdirector con Funciones Temporales
Instituto Geográfico Nacional,
Ingeniero Alfredo Obiols Gómez


Ing. Agr. Daunoo Walther Chew Dávila
Director
Instituto Geográfico Nacional -IGN-
F. 
